

NIVÅKARTOR FRÅN SEDIMENTKARTERING

Bilaga 2 till MKB för Efterbehandlingsåtgärder vid Karlshäll

Teckenförklaring

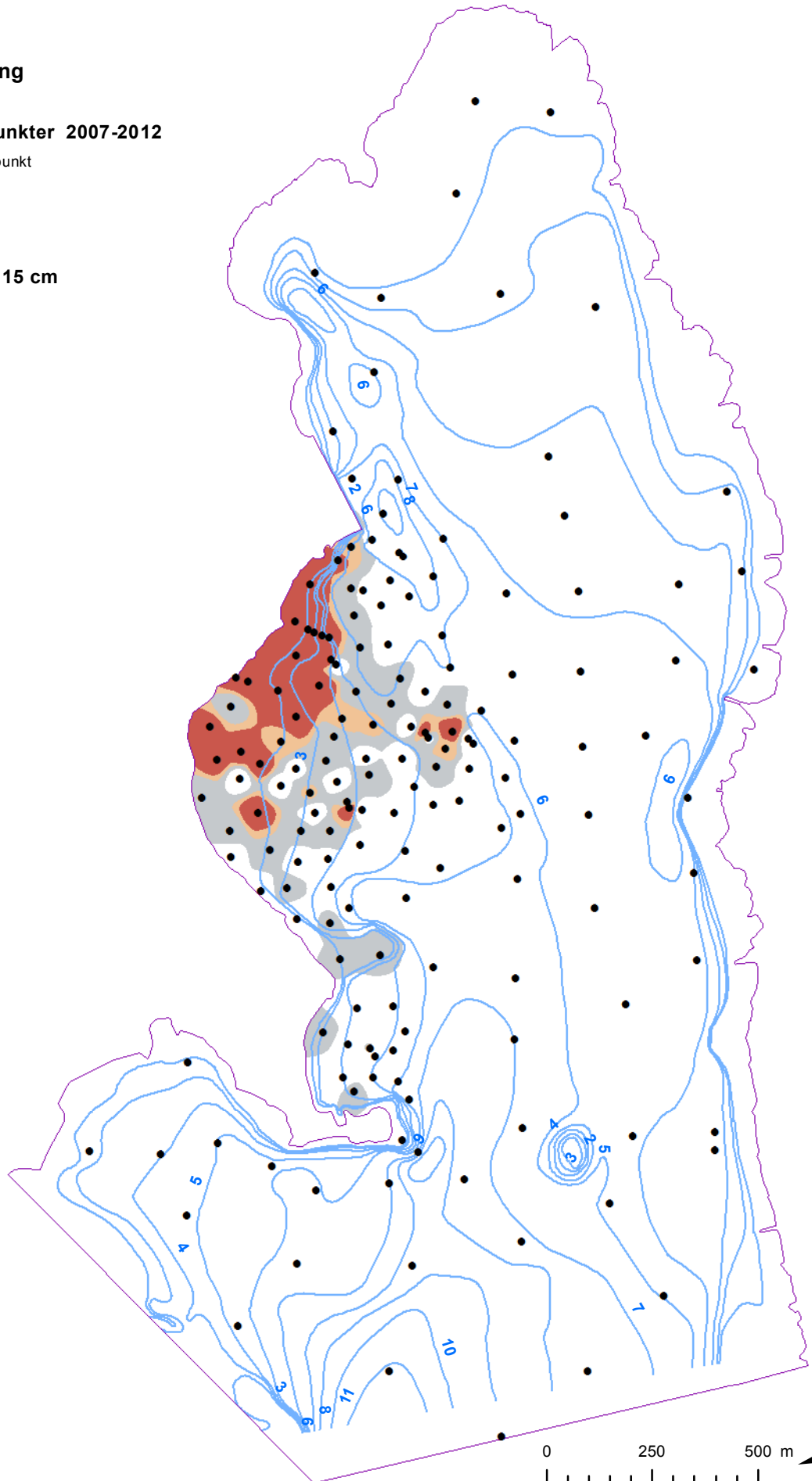
Provtagningspunkter 2007-2012

- Provtagningspunkt

**Sediment -
GF (% av TS)**

Intp Nivå 1 - 0 - 15 cm

- < 10
- 10 - 30
- 30 - 50
- > 50



Teckenförklaring

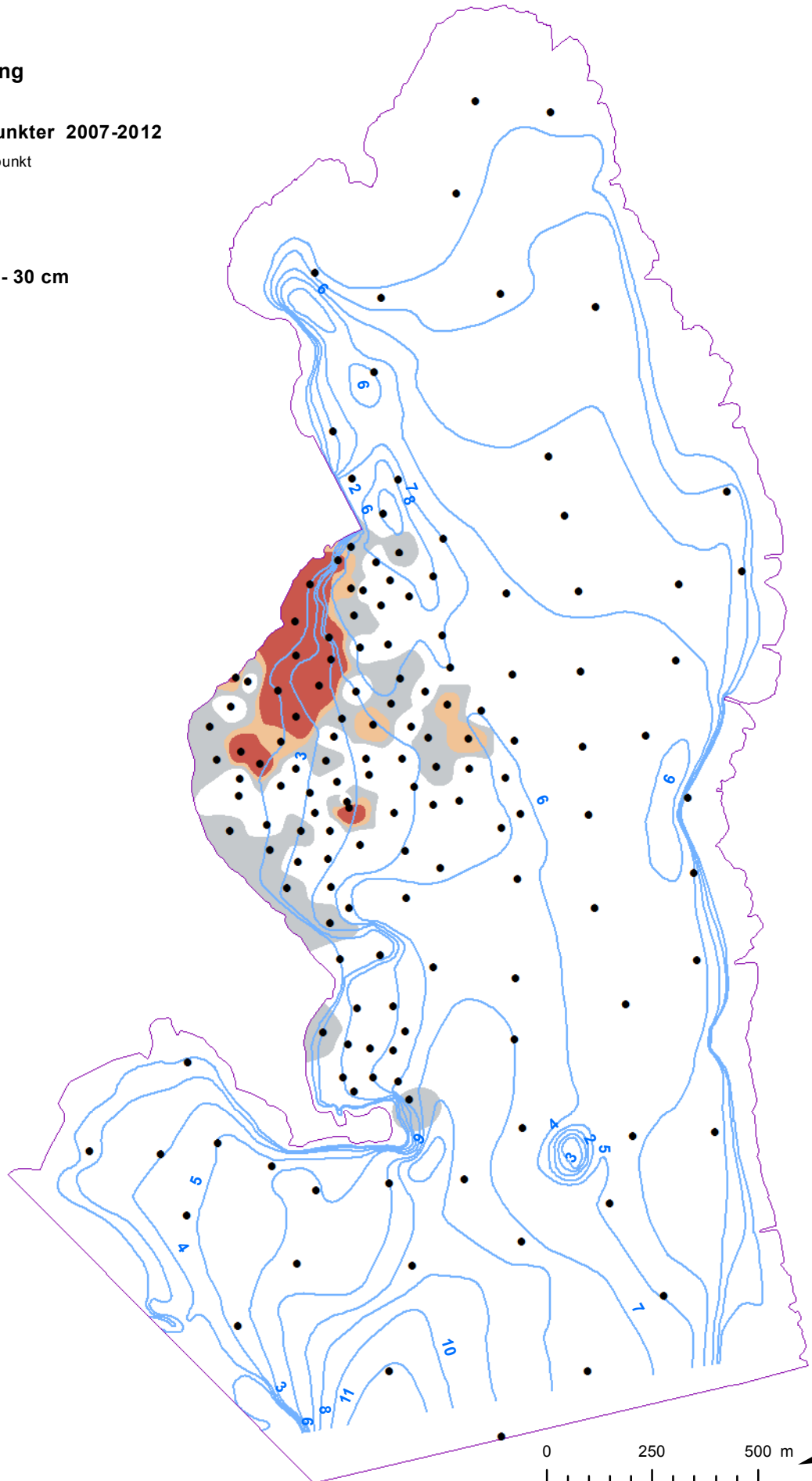
Provtagningspunkter 2007-2012

- Provtagningspunkt

**Sediment -
GF (% av TS)**

Intp Nivå 2 - 15 - 30 cm

- < 10
- 10 - 30
- 30 - 50
- > 50



Teckenförklaring

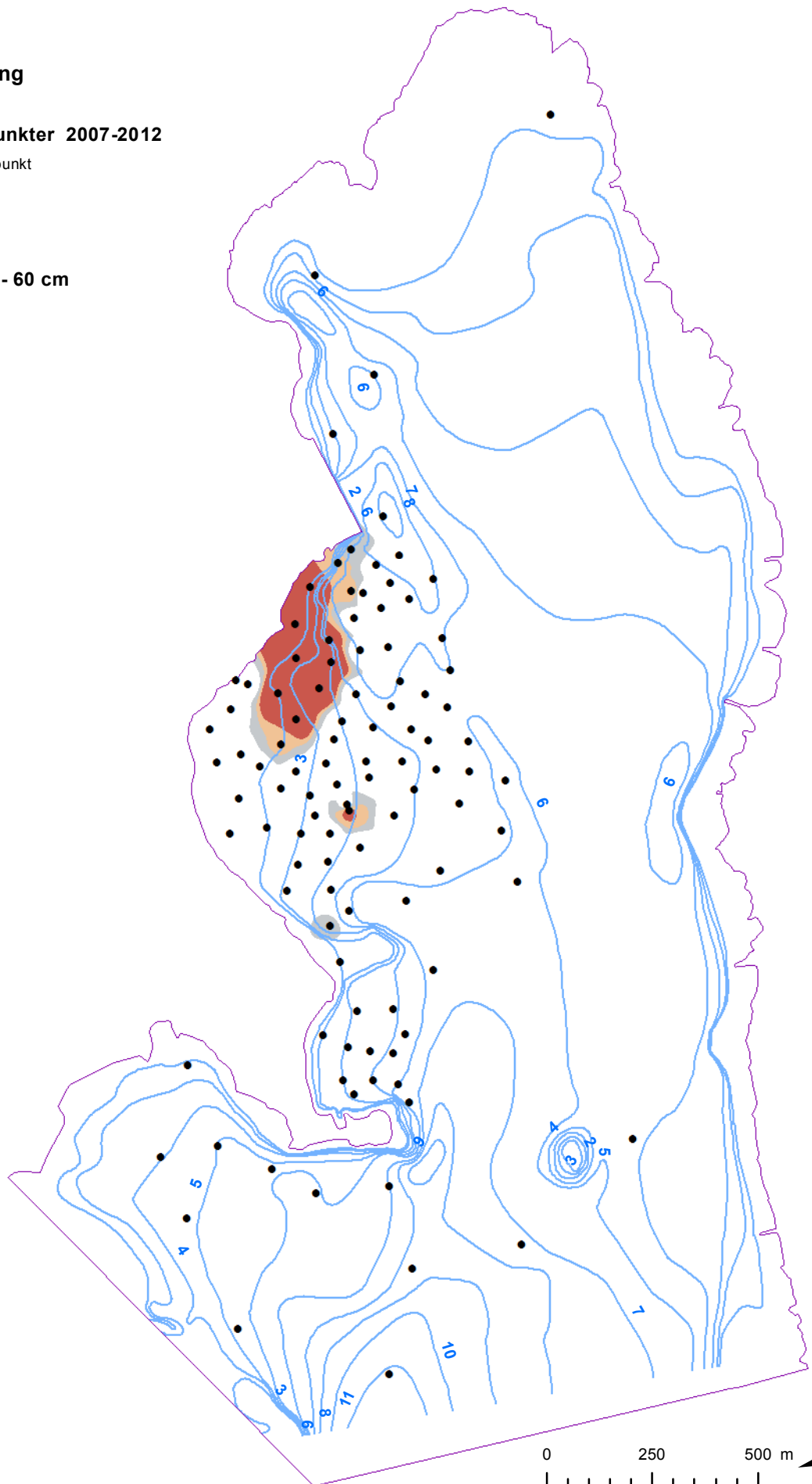
Provtagningspunkter 2007-2012

- Provtagningspunkt

**Sediment -
GF (% av TS)**

Intp Nivå 3 - 30 - 60 cm

- < 10
- 10 - 30
- 30 - 50
- > 50



Teckenförklaring

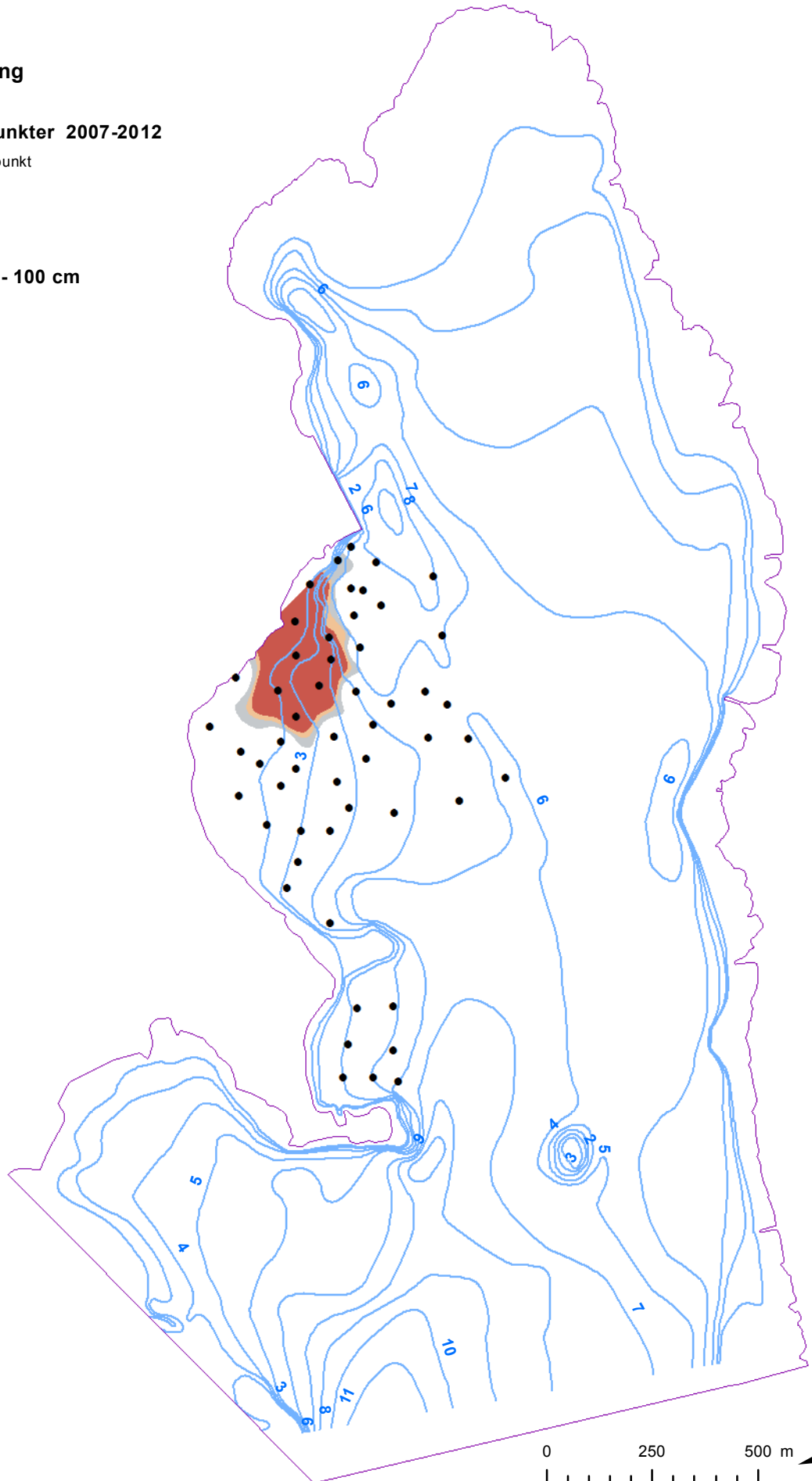
Provtagningspunkter 2007-2012

- Provtagningspunkt

**Sediment -
GF (% av TS)**

Intp Nivå 4 - 60 - 100 cm

- < 10
- 10 - 30
- 30 - 50
- > 50



Uppdragsledare: H. Eriksson

Handläggare: C. Jonasson

Ritad av: T. Schwartz

Underlag: Copyright Lantmäteriverket. Ärende nr M2004/2092

Teckenförklaring

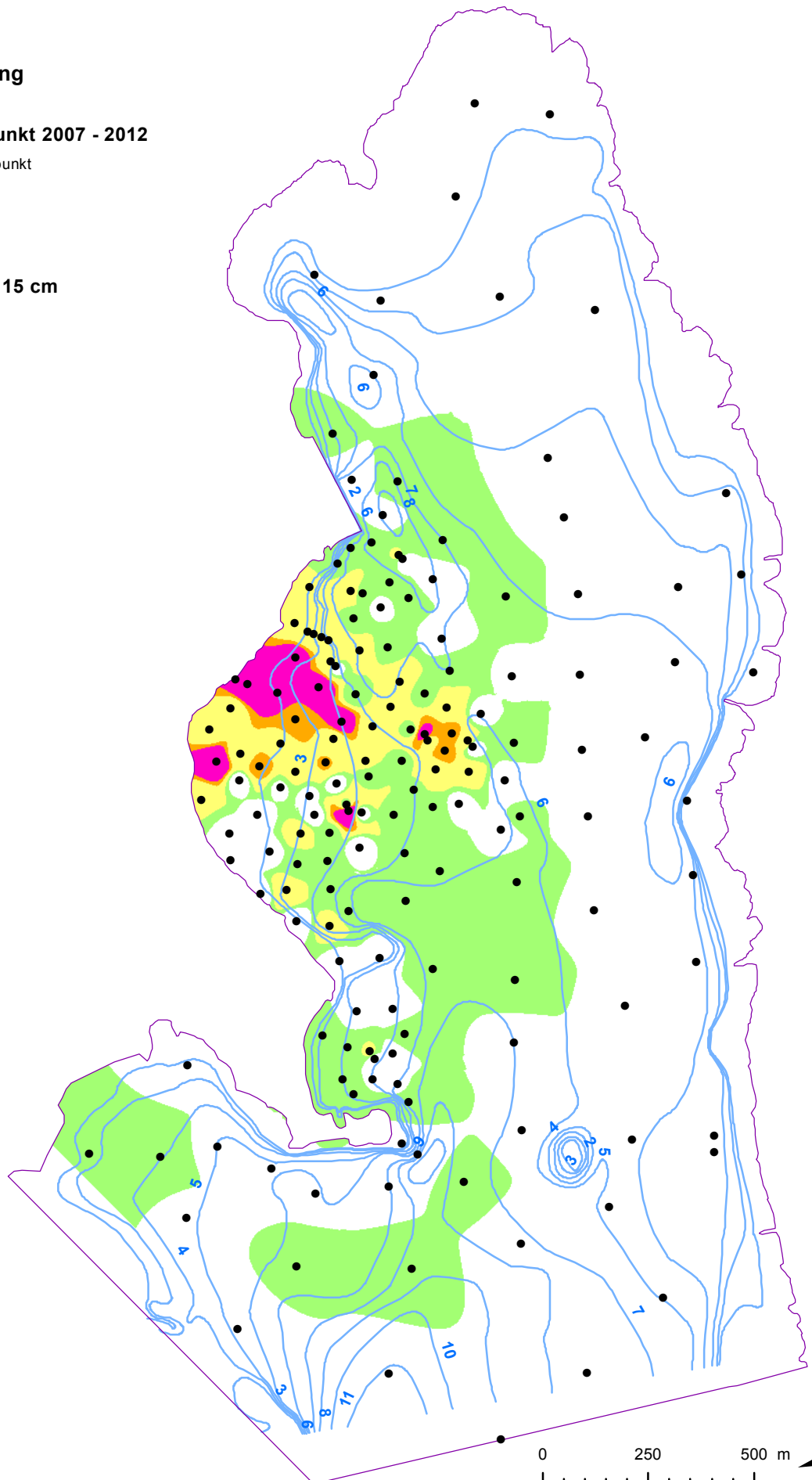
Provtagningspunkt 2007 - 2012

- Provtagningspunkt

**Sediment -
HG mg/kg TS**

Intp Nivå 1 - 0 - 15 cm

- < 0,3
- 0,3 - 1
- 1 - 5
- 5 - 10
- 10 >



Teckenförklaring

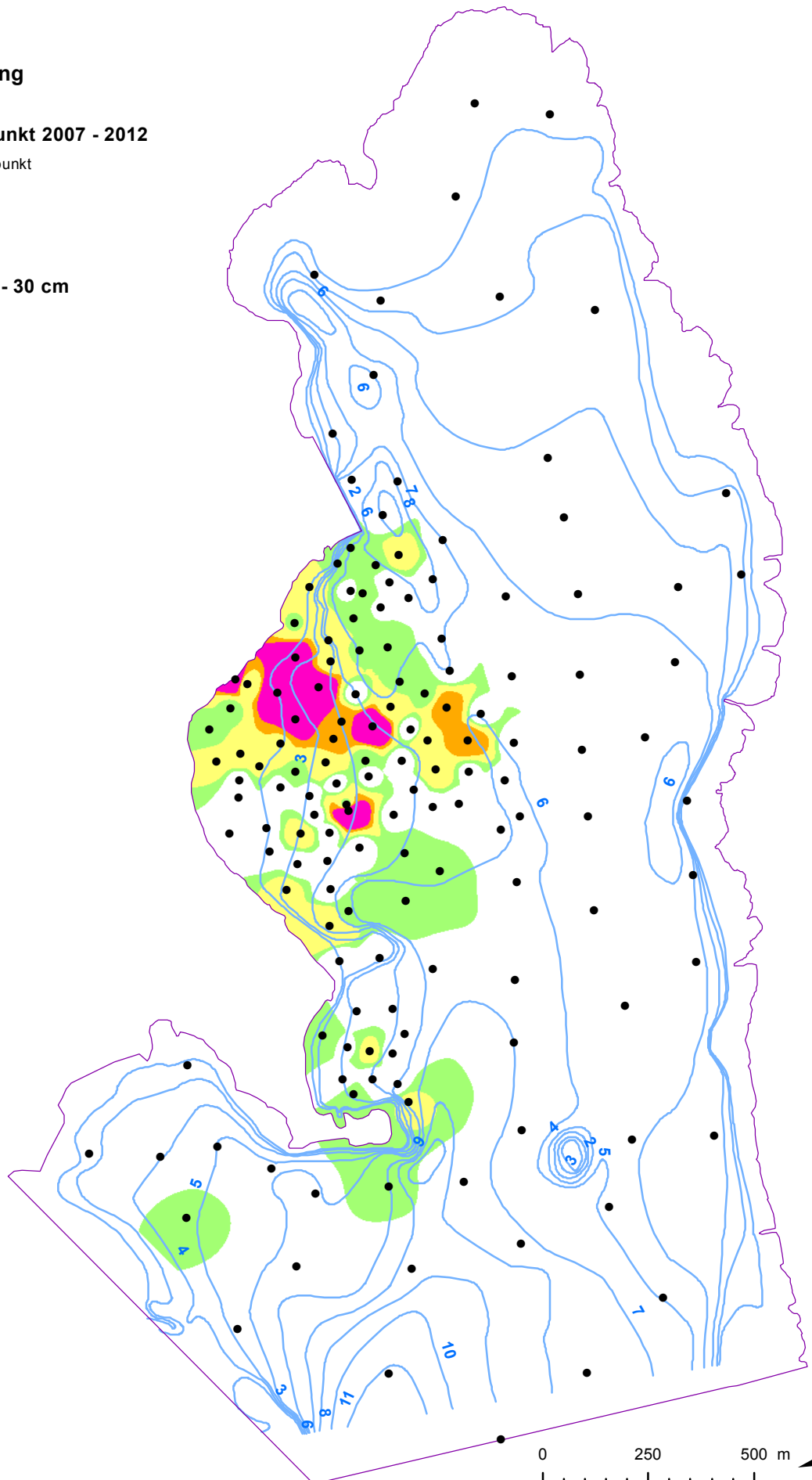
Provtagningspunkt 2007 - 2012

- Provtagningspunkt

**Sediment -
HG mg/kg TS**

Intp Nivå 2 - 15 - 30 cm

- < 0,3
- 0,3 - 1
- 1 - 5
- 5 - 10
- 10 >



Teckenförklaring

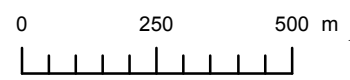
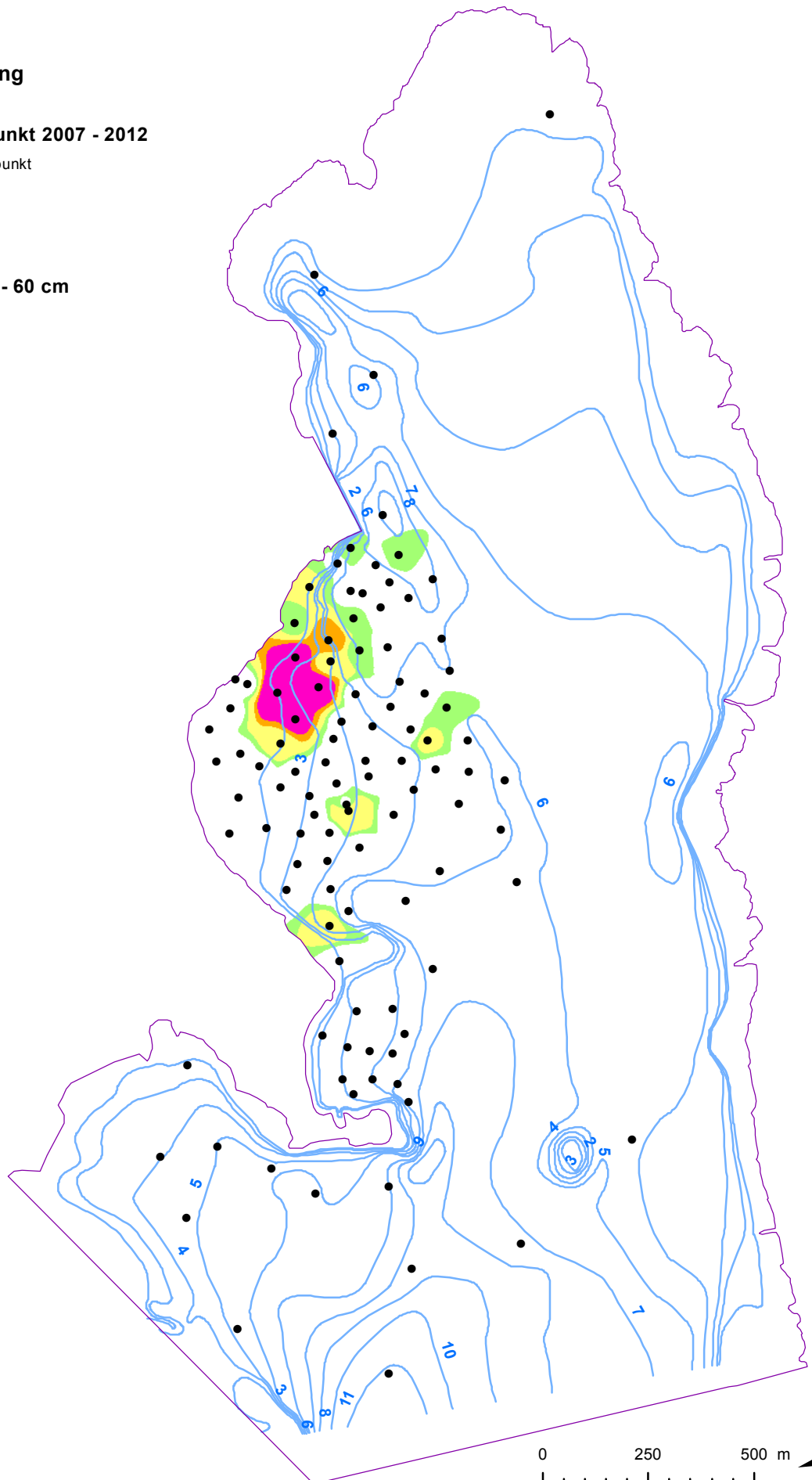
Provtagningspunkt 2007 - 2012

- Provtagningspunkt

**Sediment -
HG mg/kg TS**

Intp Nivå 3 - 30 - 60 cm

- < 0,3
- 0,3 - 1
- 1 - 5
- 5 - 10
- 10 >



Teckenförklaring

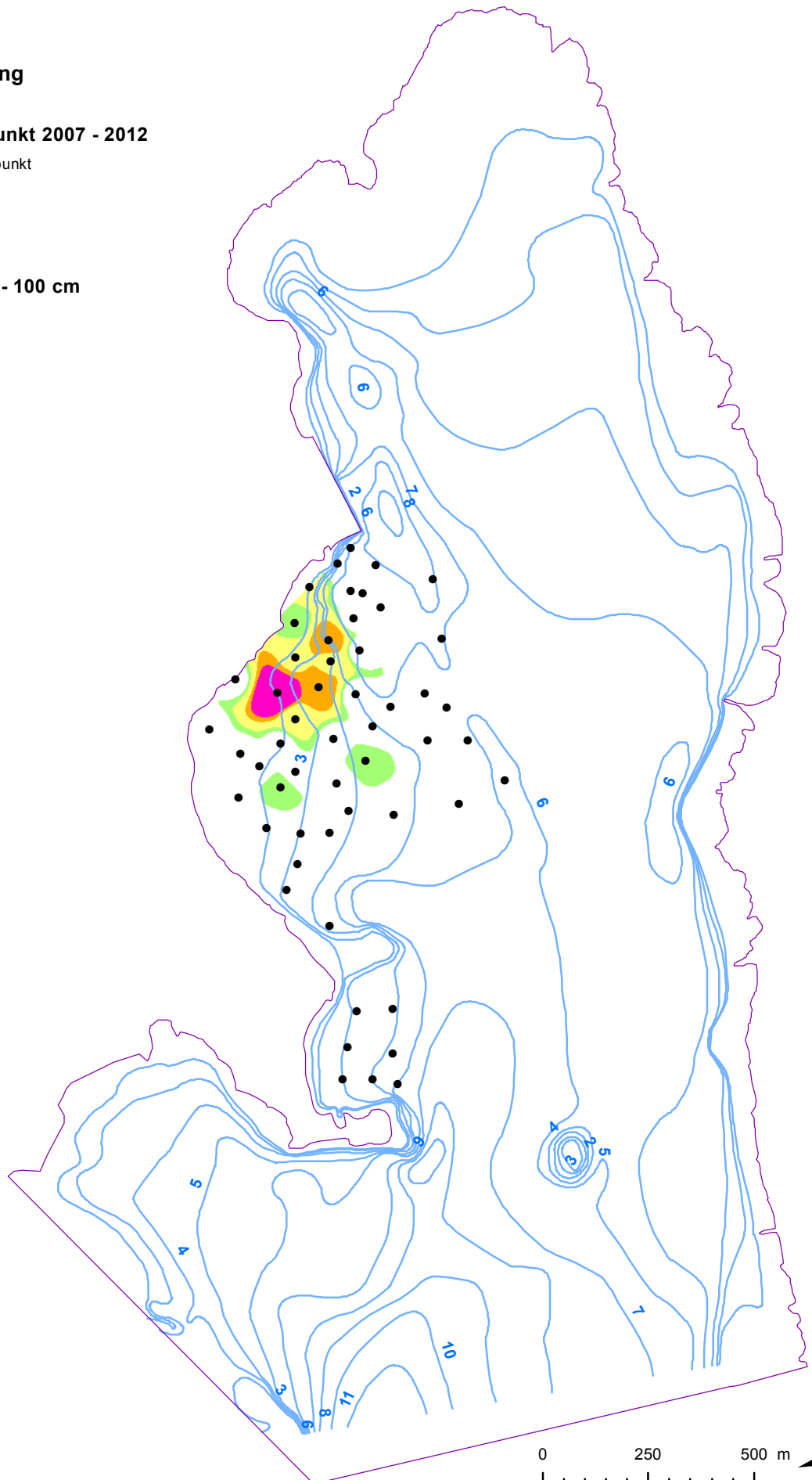
Provtagningspunkt 2007 - 2012

- Provtagningspunkt

**Sediment -
HG mg/kg TS**

Intp Nivå 4 - 60 - 100 cm

- < 0,3
- 0,3 - 1
- 1 - 5
- 5 - 10
- 10 >



Uppdragsledare: H. Eriksson

Handläggare: C. Jonasson

Ritad av: T. Schwartz

Underlag: Copyright Lantmäteriverket. Ärende nr M2004/2092

Teckenförklaring

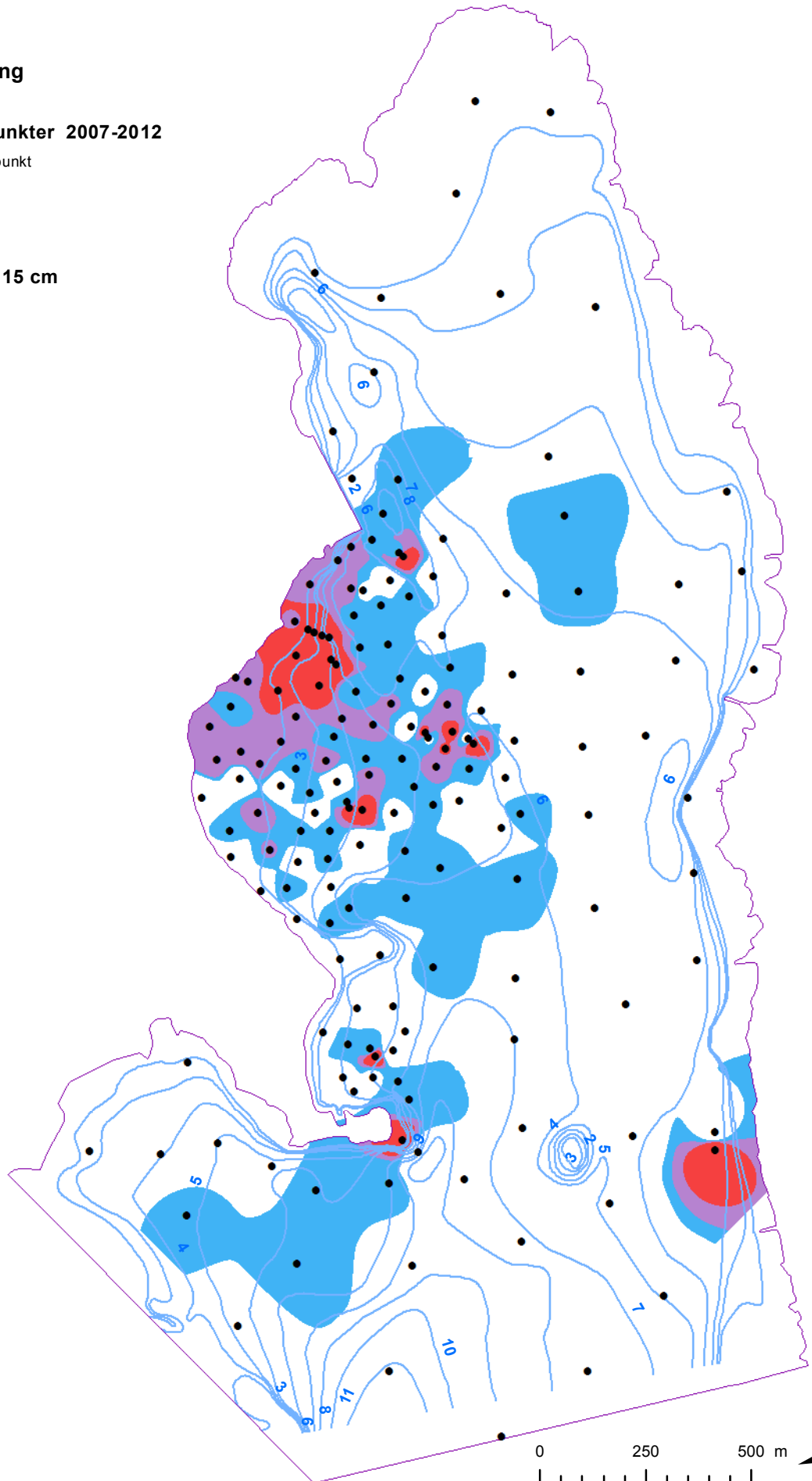
Provtagningspunkter 2007-2012

- Provtagningspunkt

**Sediment -
TS %**

Intp Nivå 1 - 0 - 15 cm

- < 10
- 10 - 20
- 20 - 30
- > 30



Teckenförklaring

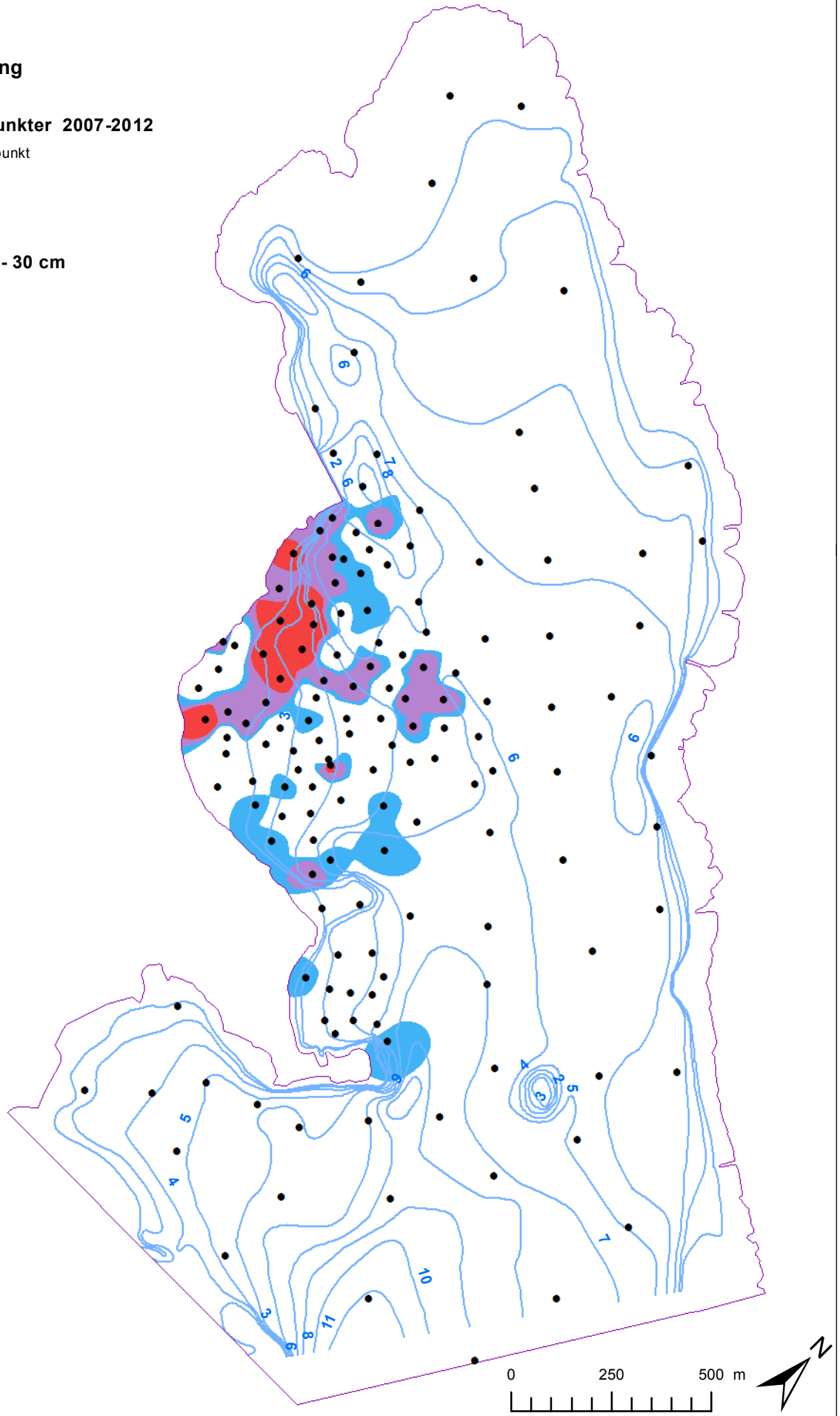
Provtagningspunkter 2007-2012

- Provtagningspunkt

**Sediment -
TS %**

Intp Nivå 2 - 15 - 30 cm

- < 10
- 10 - 20
- 20 - 30
- > 30



Uppdragsledare: H. Eriksson

Handläggare: C. Jonasson

Ritad av: T. Schwartz

Underlag: Copyright Lantmäteriverket. Ärende nr M2004/2092

Teckenförklaring

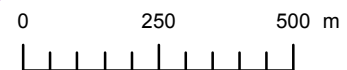
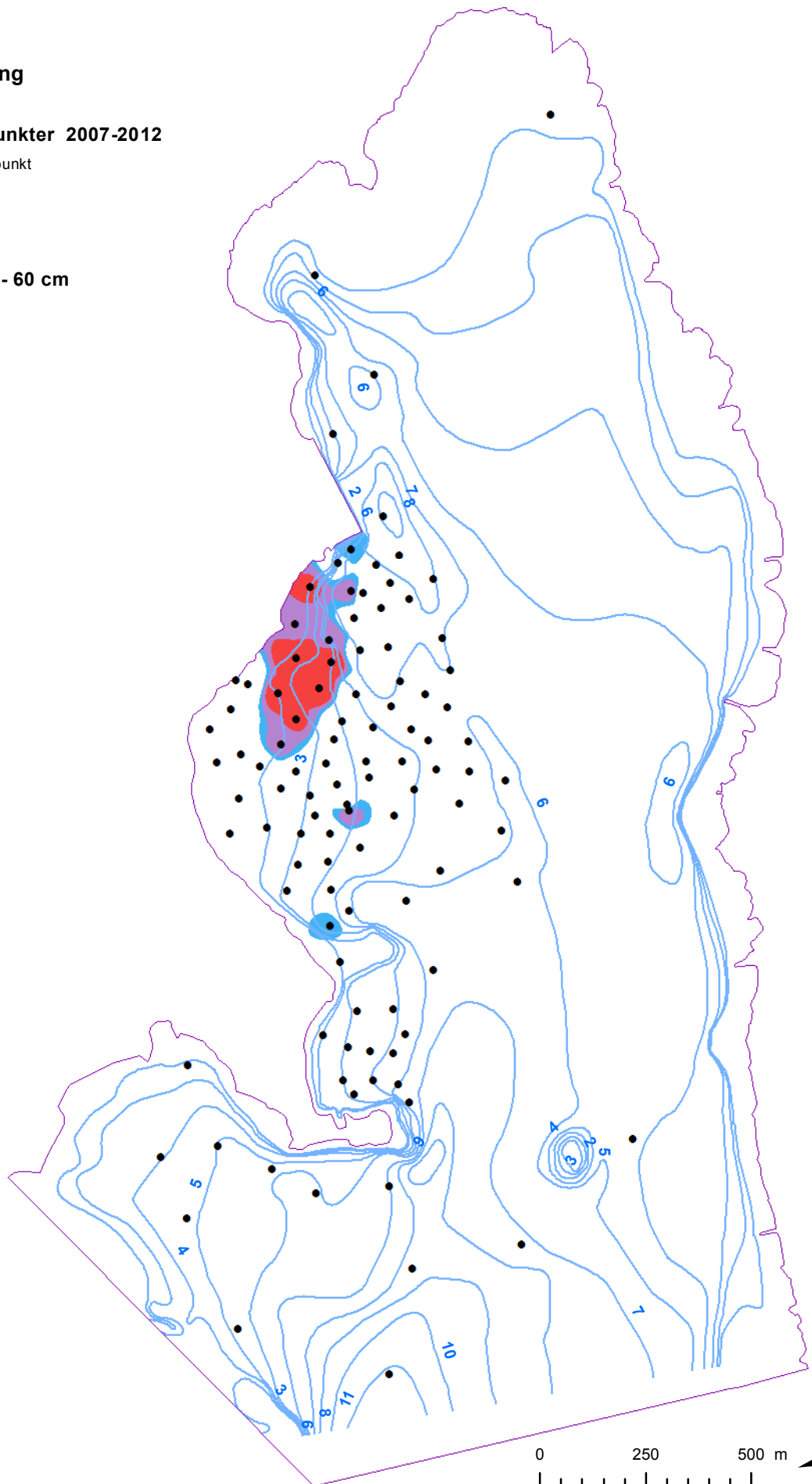
Provtagningspunkter 2007-2012

- Provtagningspunkt

**Sediment -
TS %**

Intp Nivå 3 - 30 - 60 cm

- < 10
- 10 - 20
- 20 - 30
- > 30



Teckenförklaring

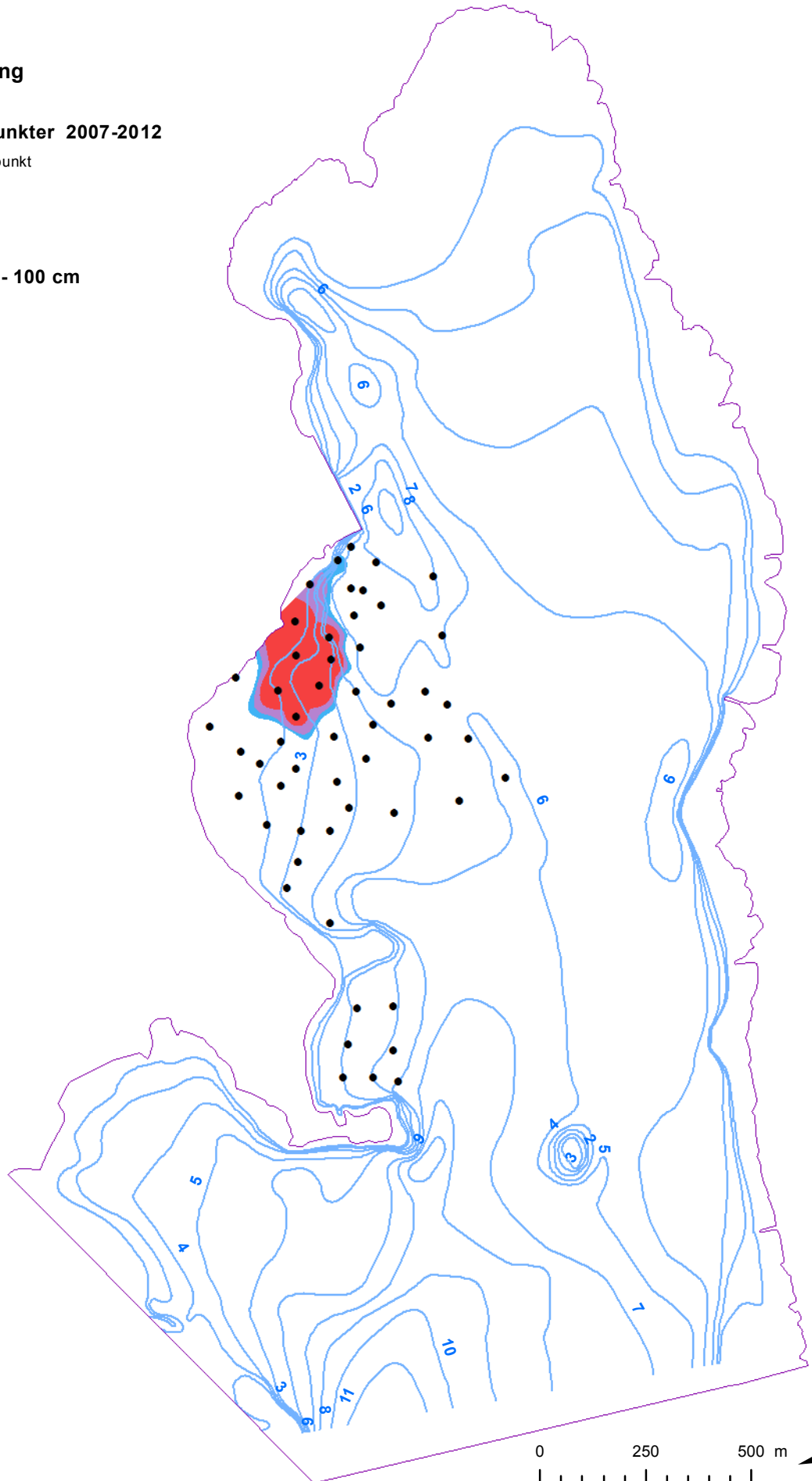
Provtagningspunkter 2007-2012

- Provtagningspunkt

**Sediment -
TS %**

Intp Nivå 4 - 60 - 100 cm

- < 10
- 10 - 20
- 20 - 30
- > 30



Uppdragsledare: H. Eriksson

Handläggare: C. Jonasson

Ritad av: T. Schwartz

Underlag: Copyright Lantmäteriverket. Ärende nr M2004/2092