

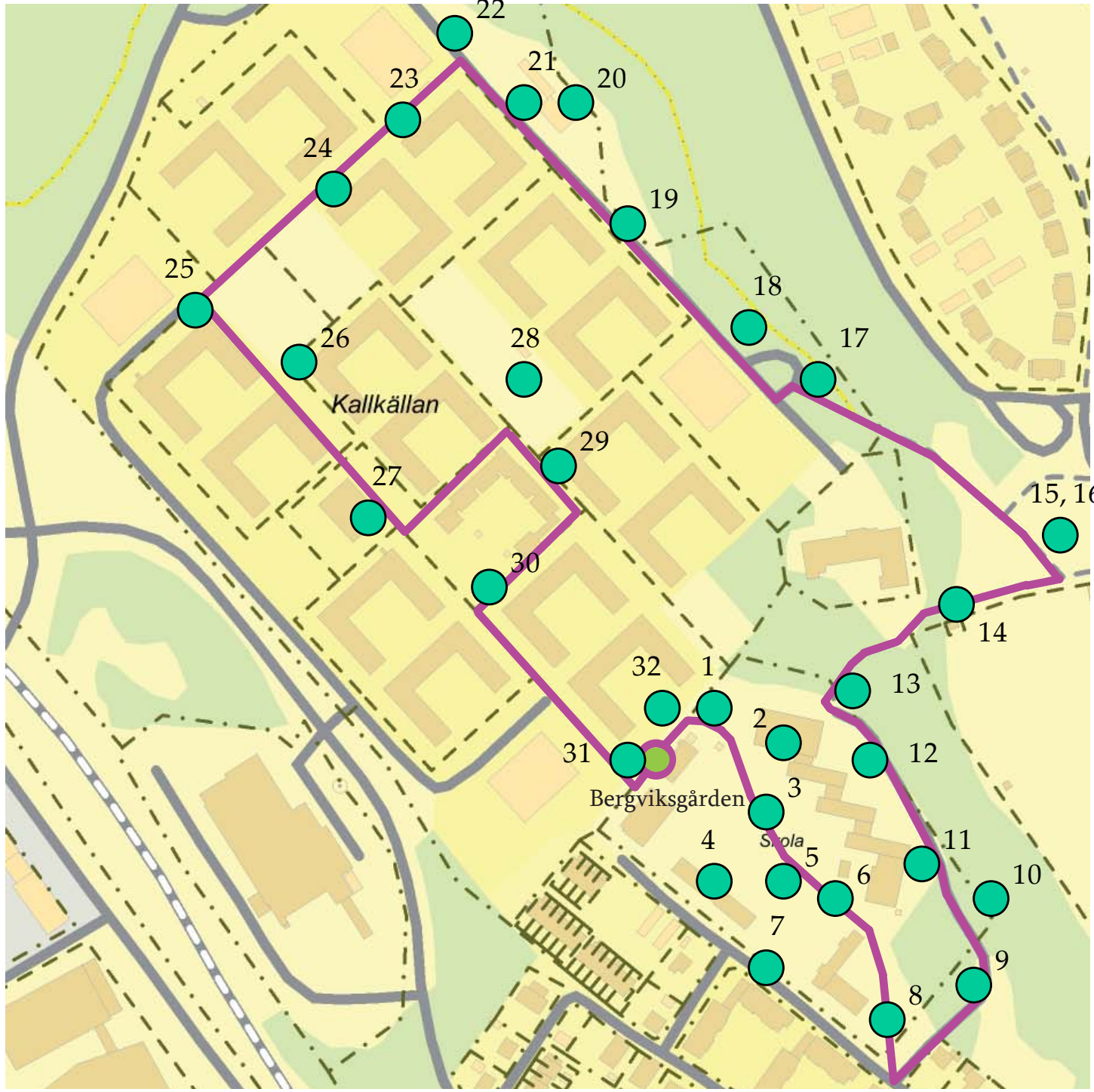
# Trygghetsvandring på Bergviken

måndagen den 29 september 2008



LULEÅ KOMMUN  
Stadsbyggnadskontoret

Upprättat 2008-10-07  
Reviderat 2009-01-15  
Reviderat 2011-03-09  
Reviderat 2011-08-24



● Punkt för åtgärd, se lista

## TRYGGHETSVANDRING PÅ BERGVIKEN

### *Tid och plats:*

Måndagen den 29 september 2008, kl 17.30 - 20.30

### *Närvarande:*

Boende på Bergviken, representanter från områdesgruppen och lokala skolstyrelsen, elever från Bergviksskolan, rektor på Bergviksskolan, Lulebo, kommunalråd, Luleå kommuns stadsbyggnadskontor, fritidsförvaltning samt tekniska förvaltningens avdelningar kommunala lokaler, park & natur och gata & trafik

### *Sammanfattande:*

Områdesgruppen

Inför trygghetsvandringen samlades alla medverkande på Bergviksgården. Områdesgruppens Liselotte Hökdahl och Johanna Zetterström hälsade alla välkomna till denna trygghetsvandring som områdesgruppen tagit initiativ till. Områdesgruppens ambition är att trygghetsvandringen kan vara början till fler aktiviteter som boende och verksamma på Bergviken kan göra tillsammans för att utveckla sin stadsdel.

Områdesgruppen bjöd på pizza och medan vi åt presenterade sig alla sig för varandra. Därefter höll Anna Lindh Wikblad, Barbro Müller och Annika Tornberg från stadsbyggnadskontoret en kort information kring trygghetsvandringens syfte och upplägg samt vad vi kan tänka på för att sätta på oss "trygghetsglasögonen" inför vår vandring.

Efter ungefär en halvtimmes ätande och information var det dags att utrusta sig med en karta över kvällens slinga, kameror och anteckningsblock för att ge sig ut på själva vandringen. Mörkret hade ännu inte lagt sig men kom krypande allteftersom vi promenerade. Vi fick en härligt typisk Luleåhöstkval! Vandringen var ca 2 km lång och tog drygt en timme att avverka.




På kartbilden här intill ser du slingan för trygghetsvandringen. Siffrorna visar platser där önskemål om åtgärder uttrycktes. I tabellen som följer presenteras förslag till åtgärder samt vem som är ansvarig för att genomföra dessa.





**En första uppföljning** av trygghetsvandringen gjordes måndagen den **1 december 2008 kl 17:30 på Bergviksgården**. Glädjande nog var flera punkter åtgärdade eller på gång att åtgärdas. Snabbaste insatserna hittills i jämförelse med tidigare trygghetsvandringar i Luleå!




Ytterligare en uppföljning kommer att ske under våren 2009 då snön har tinat bort, datum för detta är ännu inte bestämt.



Revidering mars 2011 genom att ansvariga har fått svara på om åtgärd är genomförd.



	Plats	Problem	Ansvarig / Resultat
	<p>1.</p> <p>Gångstigen vid sidan av Bergviksgården mellan Kalkkällan och Bergviksskolan.</p>	<p>Belysning saknas och stigen är väldigt mörk, stigen används ofta till och från skolan.</p>	<p>TF fastigheter</p> <p>Avvaktas, bedöms inte vara för mörkt då Lulebo har sin fasadbelysning riktad mot stigen.</p>
	<p>2.</p> <p>A-huset</p>	<p>Dålig belysning, ingen skräpkorg</p> <p>Anses fortfarande vara för mörkt.</p>	<p>TF fastigheter</p> <p>Ny belysning på plats.</p> <p>Belysningen är inte tillräcklig, TF ser till att det blir åtgärdat.</p> <p>110103 Åtgärdat</p>
	<p>3.</p> <p>Skolgården</p>	<p>Trasiga bänkar, staket samt dåligt med belysning.</p> <p>Åtgärd genomförd.</p>	<p>TF fastigheter</p>




	Plats	Problem	Ansvarig / Resultat	
	<p>4.</p> <p>H-huset</p>	<p>Vad händer med den öppna ytan?</p> <p>Önskemål på en välkommenskytt.</p>	<p>TF fastigheter</p> <p>Avvaktar tills H-huset är rivet, tidigast ht-09.</p> <p>TF är inte ansvarig för denna åtgärd - välkomstskytt får skolan göra.</p> <p>110103 Hela gården ses över i samband med att det blir äldreboende i st f skola</p>	
		<p>5.</p> <p>Strålkastare på skolgården, vid planen.</p>	<p>Strålkastaren är trasig.</p> <p>Åtgärd utförd.</p>	<p>TF fastigheter</p>
	<p>6.</p> <p>Skolgården, vid planen.</p>	<p>Trasig basketkorg.</p>	<p>BUF</p> <p>Åtgärdas till våren -09</p> <p>110309 Inte aktuellt eftersom verksamheten förändras till äldreboende.</p>	



	Plats	Problem	Ansvarig / Resultat
	<p>7. Majvägen</p>	<p>Saknar gång- och cykelväg. En farlig blandning av barn på väg till skolan, parkerade bilar och föräldrar som skjutsar sina barn till skolan.</p>	<p>TF Gata &amp; trafik och polis (parkeringar)</p> <p>101220 Gaturummet är för smalt för att få plats med GC-bana. Låga trafikflöden och hastigheter gör att behovet inte är så stort. Ingen GC-bana kommer att byggas.</p>
	<p>8. På sidan av skolan.</p>	<p>Belysning saknas och det är väldigt mörkt.</p>	<p>TF Park &amp; natur</p> <p>110309 Hela området runt skolan kommer att ses över i och med att skolan byggs om till äldreboende.</p>
	<p>9. Slingan vid sidan om och bakom skolan.</p>	<p>Belysning saknas och det är väldigt mörkt.</p>	<p>TF Park &amp; natur</p> <p>Strålkastare finns vid parkeringen och den lyser. Frågan om belysningen tas med i översynen 2010 . Belysningen behöver kompletteras.</p> <p>110309 Hela området runt skolan kommer att ses över i och med att skolan byggs om till äldreboende.</p>




	Plats	Problem	Ansvarig / Resultat
	<p>10.</p> <p>Efter slingan vid sidan av skolan</p>	<p>Klotter på skylt.</p>	<p>TF Park &amp; natur</p> <p>Åtgärd beställd men inte utförd än. Klottersanering kommer att ske till våren -09.</p> <p>110103 Åtgärdad</p>
	<p>11.</p> <p>Baksidan av skolan.</p>	<p>Klotter på sopkoner.</p>	<p>TF fastigheter</p> <p>Åtgärd beställd men inte utförd än. Klottersanering kommer att ske till våren -09.</p>
	<p>12.</p> <p>Baksidan av skolan.</p>	<p>Dålig belysning, ev. saknas, upplevs väldigt mörk.</p>	<p>BUF</p> <p>Översyn på befintliga armaturer om det går att göra något. Jättestrålkastaren lyser nu men den på fasaden måste åtgärdas.</p> <p>110309 Hela området runt skolan kommer att ses över i och med att skolan byggs om till äldreboende.</p>



	Plats	Problem	Ansvarig / Resultat
	<p>13.</p> <p>Skogsvägen i närhet av äldreboendet, mellan skolan och Klintbacken.</p>	<p>Dålig belysning, långt mellan stolparna och tät skog.</p>	<p>TF Park &amp; natur</p> <p>Området från Skogsvallen mot Mjölkuddsberget har gallrats/röjts upp för ökad trygghet och ljusinsläpp.</p> <p>Belysning planeras att ses över. 110103 Åtgärdas ej i nuläget pga ekonomi.</p>
	<p>14.</p> <p>Elkiosk, vid Skogsvallens idrottsplats.</p>	<p>Klotter på elkiosken samt skräpigt runt om.</p>	<p>Fritidsförvaltningen, TF Park &amp; natur</p> <p>Klotter sanerat.</p>
	<p>15.</p> <p>Tennisplanen</p>	<p>Dåligt skick, lutande stängsel, trasigt nät och skräpigt runt om.</p>	<p>Fritidsförvaltningen, TF Park &amp; natur</p> <p>Skräpet är borta. Åtgärd påbörjad men inte avslutad än. Stängslet lagas till våren -09.</p> <p>110103 Åtgärdad</p>







	Plats	Problem	Ansvarig / Resultat
	<p>16.</p> <p>Vid tennisplanen.</p>	<p>Klotter och överflödigt skylt.</p>	<p>TF Park &amp; natur</p> <p>Åtgärd påbörjas och avslutas våren -09.</p> <p>110309 Park &amp; natur kollar upp detta.</p>
	<p>17.</p> <p>Gång- och cykelvägen mellan Kallkällan och Klintbacken.</p>	<p>Hög asfaltskant samt trafik hinder som är ett stopp av pinnar som saknar överliggare. Behov av bättre trafik hinder.</p>	<p>Lulebo</p> <p>Lulebo tar med frågan.</p>
	<p>18.</p> <p>När man gått efter skogsvägen och kommer till Lingonstigen vid parkeringarna på andra sidan vägen.</p>	<p>Gammal, klottrad skylt. 30 hastighet har ändrats till 80.</p>	<p>Lulebo</p> <p>Ny 30-skylt på plats.</p>

	Plats	Problem	Ansvarig / Resultat
	<p>19.</p> <p>Lingonstigen (baksidan) vid parkeringarna.</p>	<p>Dålig belysning längs med hela vägen.</p>	<p>Lulebo.</p> <p>Eftersom renovering pågår så följer utemiljön med eftersom husen blir färdiga. 2012 beräknas hela området vara klart.</p>
	<p>20.</p> <p>Lulebos kvarterslokal.</p>	<p>Hela området upplevs mörkt. Fester på baksidan av byggnaden. Vägbredden lockar till höga hastigheter.</p>	<p>Lulebo och Polisen</p> <p>Poliskommissarien har gett ut direktiv om att polisen ska beakta detta och passera detta område.</p>
	<p>21.</p> <p>Busshållsplats med Närlinjen, Lingonstigen.</p>	<p>Ingen belysning, behov av sittplats.</p>	<p>Lulebo och LLT</p> <p>Lulebo går inte in, översynrenovering. Belysningen kommer allt eftersom i samband med husrenoveringarna.</p>

	Plats	Problem	Ansvarig / Resultat
	<p>22.</p> <p>Lingonstigen (baksidan) gäller hela vägen fram till äldreboendet.</p>	<p>Mycket trafik, höga hastigheter gäller både bilar och mopeder. Höga ljud från bl.a. bilar och mopeder.</p> <p>Buskörning med moped allmänt på raksträckorna inom Kallkällan</p>	<p>Lulebo och Polisen</p> <p>Eftersom det är vinter så är det inga problem med mopeder.</p> <p>Poliskommissarien har gett ut direktiv om att polisen ska beakta detta och passera detta område.</p>
	<p>23.</p> <p>”Blomlädsförrådet”</p>	<p>Ger ett stökigt och inte vårdat intryck.</p>	<p>Lulebo</p> <p>Av arbetsmiljöskäl kommer det att se ut så här tills vidare.</p>
	<p>24.</p> <p>Gångvägen från Lingonstigen 93 - 129</p>	<p>Dålig belysning det är långt mellan stolparna.</p>	<p>Lulebo.</p> <p>Översyn har skett av belysningen på sophus med carportar samt fasadbelysning på ICA- källan.</p> <p>Belysningen på de hus som renoverats har förbättrats markant.</p>

	Plats	Problem	Ansvarig / Resultat
	25. Vid parkeringshuset	Dålig belysning, lamporna är inne i träden.	HSB Vid parkeringshuset och parkeringen är det dämpad belysning pga. kameraövervakning.  110102 HSB har bytt ut lampkupor på belysningsstolparna samt rensat bland träden.
	26. Sträckan från parkeringshuset till affären. Vid parken.	Mörkt hela vägen, lamporna lyser inne i träden.	HSB Kommer att åtgärdas till våren. Träden klipps ner och tas bort, plastkuporna kommer att bytas ut eftersom.  110103 Lampkupor är utbytta, träd borttagna  110824 rännarna är åtgärdade
	27. Vid sidan av affären.	Belysning saknas, mörkt. Varför inte fasadbelysning på affären?	Lulebo Fasadbelysningen åtgärdad, några lampor lyser.  Fyra lampor fungerar ännu inte men de ska åtgärdas.

	Plats	Problem	Ansvarig / Resultat
	<p>28.</p> <p>Parken mitt inne i området.</p>	<p>Parken har för lite belysning, upplevs som väldigt mörk.</p>	<p>Lulebo</p> <p>Fyra av de befintliga stolparna lyser inte, Lulebo har noterat och ser till att det åtgärdas.</p>
	<p>29.</p> <p>Dagis och gångvägen vid sidan om.</p>	<p>Gångvägen är väldigt mörk, dålig belysning. Dagis har en fasad med små och få fönster, upplevs väldigt mörk.</p>	<p>Lulebo och HSB</p> <p>Det finns en strålkastare på taket men den var inte tänd vid vandringstillfället.</p> <p>110103 Belysningen OK</p>
	<p>30</p> <p>Gångvägen mellan affären och fritidsgård.</p>	<p>Dålig belysning upplevs som väldigt mörk. Varför inte belysa de vackra träden?</p>	<p>Lulebo</p>

	Plats	Problem	Ansvarig / Resultat
	<p>31. Fritidsgården</p>	<p>Ingen belysning vid fritidsgården. Det är mörkt.</p>	<p>TF fastigheter och fritidsförvaltningen</p> <p>Åtgärd genomförd.</p>
	<p>32. Inom hela området på Kallkällan.</p>	<p>Allmänt otillgängliga vägar inom området, det är gropigt och spårigt.</p>	<p>Lulebo och HSB Det kommer att ske en översyn mellan Lulebo och HSB. Diskussion pågår men ännu finns ingen tidsplan.</p> <p>110103 Vägen som går som en gräns mellan Lulebo och HSB är delvis åtgärdad, resterande sträcka asfalteras under sommaren 2011. <b>Kullerstensvägen åtgärdas inte.</b></p>
			<p>110824 asfalteringen är åtgärdad.</p>

## VI FÅR INTE GLÖMMA ALLT DET POSITIVA

Det finns mycket som upplevs positivt med att bo på Bergviken och det är ett område med många kvaliteter. När vi frågade de boende och de som rör sig i området om vad som är det bästa med Bergviken så fick vi nedanstående svar.

- Lungt och fint.
- Centralt, nära till allt.
- Närheten till bad på sommaren och isen på vintern.
- Trevliga innergårdar med fin grönska på sommaren.
- Nära till naturen.
- Fin lekplats.
- Husen kommer att bli så fina efter renoveringen.
- Bra fritidsgård och skola.
- Lägenheterna är bra planerade med stora balkonger.
- Litet - alla känner alla, inte så anonymt.
- Bra med 30 - väg.
- Att polisen patrullerar här.



## HUR MAN LÄSER INVENTERINGSTABELLEN

Inventeringstabellen ovan är tänkt att vara ett levande dokument; allteftersom nya uppföljningar görs uppdateras tabellen. Det kommer att ske genom ett färgsystem:

Texten är röd då vi hittar nya problem.

Texten är grön då åtgärderna genomförts och problemen därmed är lösta. Gröna punkter följer med i tabellen tills dess nästa uppföljning görs.

Texten är blå om åtgärder ej genomförts och problemen kvarstår sedan tidigare vandringar. Problemet hänger med i tabellen tills dess det är åtgärdat.

Bilderna i tabellen är litet mörka och ibland suddiga eftersom det var mörkt under delar av promenaden.

Många av de saker som ska åtgärdas är kommunens olika verksamheter ansvarig för.



## NÅGRA TANKAR EFTERÅT

Efter vandringen samlades sällskapet åter och värmdes sig med kaffe och fikabröd. Vi diskuterade de saker vi hade sett längs slingan, och resultatet av de diskussionerna syns i tabellen på de föregående sidorna.

De brister som upplevdes viktigast att åtgärda var framförallt belysningen; Bergviken känns allmänt sett lite mörk. Det gäller att se till att de armaturer som finns fungerar, men också att förbättra kvaliteten på ljuset och kanske också öka antalet belysningspunkter. Den cykelväg som förbinder Kallkällan med Klintbacken och övriga Bergviken går genom skogen och ligger separerad från bebyggelsen. Detta är i sig en källa till otrygghet, men bra belysning skulle ge en förbättring. Buskörning med moped inom Kallkällan tyckte många var ytterligare ett problem. De långa, raka vägarna bjuder in till höga hastigheter. Inom detta område upplevdes också markbeläggningen på flera ställen vara ojämn och därför otillgänglig.

Några av de problem vi såg under vandringen kommer att ta lång tid att förbättra, till exempel ojämn markbeläggning. Mycket är på gång att förbättras allt eftersom ombyggnad sker. Andra problem bör kunna åtgärdas genast, exempelvis trasig belysning.

Vi gjorde också en snabb utvärdering av vad boende och verksamma själva kan göra för sitt område. Vårda din omgivning, trevliga städdagar med gemensamma aktiviteter efteråt. Meddela till Lulebo och tekniska förvaltningen om lampor är trasiga. Ha koll på vad våra ungdomar gör, ta promenader över skolgården där de brukar vara. Varför inte besöka ungdomsgården? Våga vara vuxen, i värsta fall ring till polisen och anmäl vad som pågår. Trimma inte mopeder, se till att själv hålla hastigheten när du kör i området.

Även om det bara är problem som redovisas i den föregående tabeller, så finns det naturligtvis goda sidor som balanserar verkligheten. Bergviken upplevs som trygg och trevlig och är dessutom en stadsdel som har fördelen av att ha nära till både stan och naturen.

*/Stadsbyggnadskontoret*





LULEÅ KOMMUN  
Stadsbyggnadskontoret